
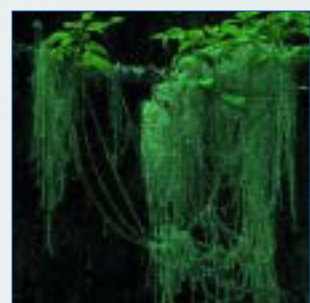


ВСЕМИРНОЕ ПРИРОДНОЕ НАСЛЕДИЕ «ЗАПАДНЫЙ КАВКАЗ»

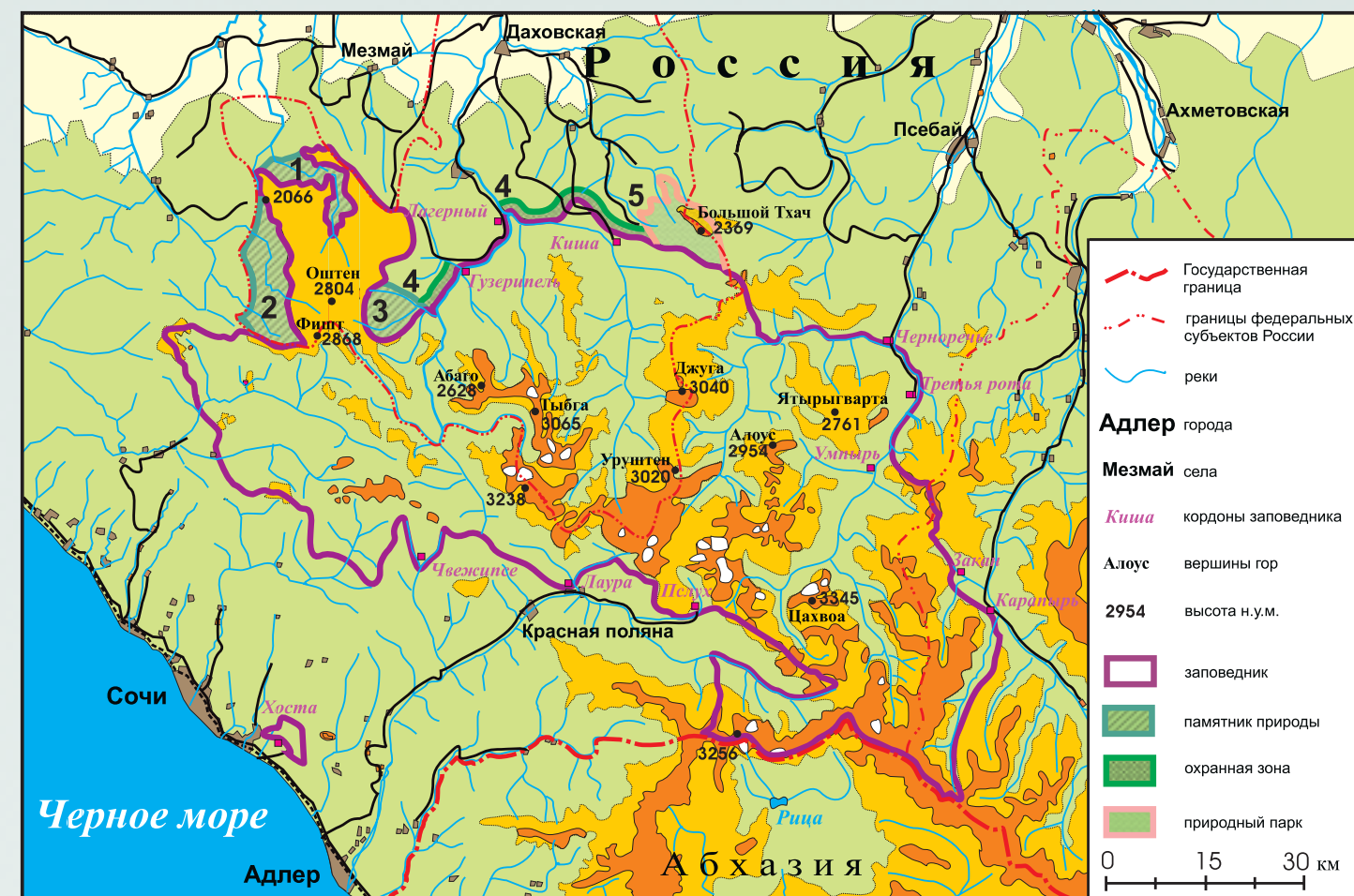


Растительный мир

Кавказ является уникальным центром видообразования. Особенности исторического развития Земли и многообразие природных условий сформировали богатейшее видовое разнообразие. На Территории всемирного природного наследия произрастает около 4000 видов растений, грибов и лишайников. Только на долю сосудистых растений приходится более 1580 видов, из них 160 находятся под угрозой исчезновения или очень редки (например, *Ruscus colchicus*, *Gentiana paradoxa* и др.). Более 10% видов являются реликтами (в первую очередь третичного периода, 60 миллионов лет назад), около 30% видов – эндемики, а ряд видов имеют локальное распространение только на отдельных горных массивах (например, *Campanula aytarianiana*, *Erythronium caucasicum*). Субальпийская и альпийская растительность Фишт-Оштенского горного узла и окрестностей горы Большой Тхач – локальных центров видообразования – содержит 36% эндемичных форм. Большая же часть Территории всемирного природного наследия покрыта уникальными девственными дубовыми, грабовыми, каштановыми, буковыми, пихтовыми и сосновыми лесами.

Животный мир


Территория всемирного природного наследия «Западный Кавказ» представляет собой естественную среду обитания наиболее уязвимых крупных млекопитающих – кавказского горного зубра, кавказского благородного оленя, западно-кавказского тура, кавказского бурого медведя и др. В ненарушенной естественной среде эти виды сохранили типичное поведение и структуру популяций. Поддержание здорового поголовья обеспечивается в результате естественных взаимоотношений «хищник-жертва». Общее число видов фауны «Западного Кавказа» точно не установлено, но, вероятно, достигает 10000. Лучше всего изучена фауна позвоночных. Здесь обитает 78 видов млекопитающих (9 видов насекомоядных, 23 вида летучих мышей, 1 вид зайцеобразных, 22 вида грызунов, 17 видов хищных зверей, 6 видов копытных животных), 246 видов птиц, 33 вида рыб, 9 видов амфибий, 23 вида рептилий. Из них 43 вида занесены в Красную Книгу России, а 39 находятся под международной охраной Красной Книги МСОП. Среди них и такие эндемики, как кавказская гадюка, гадюка Динника и западнокавказская ящерица, кавказский улар и кавказский тетерев.



Охраняемые природные территории

Объект всемирного природного наследия «Западный Кавказ» – комплексная охраняемая природная территория, расположенная в юго-восточной части Краснодарского края, на юге Республики Адыгея и в примыкающей к ним части Республики Карачаево-Черкесия. Большую ее часть занимает основная территория Кавказского государственного природного биосферного заповедника – 282199 га. К заповеднику на севере примыкают несколько более мелких особо охраняемых природных территорий (ООПТ), значение которых трудно переоценить: памятник природы «Верховье реки Цице» – 1 913 га (на карте – цифра 1); памятник природы «Верховья рек Пшеха и Пшехашха» – 5 776 га (2), памятник природы «Хребет Буйный» – 1 480 га (3), охранная зона Кавказского заповедника – 6 000 га (4) и природный парк

«Большой Тхач» – 3 700 га (5). В верховьях реки Пшеха находится участок первичных горных буково-пихтовых лесов, которые на Западном Кавказе нигде более не представлены. В верховьях реки Цице произрастают многие виды редких растений, реликты третичного периода. Уникальные леса растут на хребте Буйный: высота деревьев достигает 85 м, в среднем 60–65 м, диаметр более 2 м. Известны также массивы Большой Тхач отличаются необыкновенно высоким уровнем видового разнообразия и флористического эндемизма. Общая толщина триасовых карбонатных отложений здесь составляет не менее 600–700 метров. Это единственное место на Кавказе, где имеется столь значительное геологическое образование этого периода.



Западный Кавказ

В северо-западной части Кавказа, вдали от «горячих точек», лежит райский природный уголок. Горный мир Западного Кавказа относится к наиболее значимым природным ценностям земного шара и в 1999 г. был признан ЮНЕСКО Объектом всемирного природного наследия. Территория всемирного природного наследия «Западный Кавказ» включает незаселенную и неосвоенную западную часть хребтов Большого Кавказа, которая простирается на 130 км с востока на запад и на 50 км с севера на юг, занимая площадь 301068 га. Этот Объект всемирного природного наследия – территория огромной эстетической ценности и неповторимой природной красоты. «Западный Кавказ» является важным местом обитания находящихся под угрозой исчезновения редких, эндемичных и реликтовых видов растений и животных. По размерам и сохранности девственной природы «Западный Кавказ» не имеет себе равных среди горных территорий Европы и Западной Азии и дает редкий пример естественного течения природных процессов, которые представляют огромный интерес для науки.



Памятники истории

История освоения человеком «Западного Кавказа» уходит вглубь тысячелетий. Результаты археологических находок и сохранившиеся здесь памятники истории и культуры говорят о том, что большая часть территории оставалась не освоенной. Дольмены (мegalитические постройки), воздвигавшиеся с 4 по 2 тыс. до н.э. во время заселения ее периферийной части сохранились до настоящего времени. Апангуары (древние жилые постройки пастухов), остатки загонов для скота и межевые камни с петроглифами на них свидетельствуют о древних традициях скотоводства. Своеобразным культурно-историческим памятником являются и остатки черкесских садов. Высокая курганная культура, заложенная горцами с новой волной заселения, просуществовала до 1 тыс. до н.э. Благодаря ценнейшим находкам, она стала всемирно известной как «майкопская». В истории Кавказа были и завоевания, и войны, и набеги. После окончания Кавказской войны этот изумительно красивый и богатый дичью край привлек внимание царской семьи. В 1888 г. великий князь С. М. Романов создает здесь «Великокняжескую Кубанскую охоту» и организует ее охрану.




История охраны природы

История охраны природных комплексов территории Всемирного природного наследия «Западный Кавказ» берет начало с организации Великокняжеской Кубанской охоты. В 1909 году Х.Г. Шапошниковым были предприняты меры по созданию Кавказского заповедника, который был утвержден соответствующим декретом 12 мая 1924 г. Заповедник пережил трудные годы становления и войн. В настоящее время, после изменения социально-экономической ситуации во всей стране, обострились и проблемы охраны природы «Западного Кавказа». Недостаточная обеспеченность материально-технической базы и штата заповедника, его огромная территория, трудно контролируемые и порой почти недоступные ее участки значительно осложняют охрану. На территории природного парка «Большой Тхач» и примыкающих к заповеднику памятниках природы она практически отсутствует. Национальные и международные государственные и общественные природоохранные организации прикладывают значительные усилия по сохранению этой уникальнейшей природы. Уже около 10 лет развивается сотрудничество с Союзом охраны природы Германии (NABU).




Высокогорье

Территория всемирного природного наследия представляет различные природные комплексы высокогорной системы Большого Кавказа с ярко выраженными различиями северного и южного макросклонов. Южные склоны, круто спускающиеся к Черному морю, являются окраиной Колхиды. Более пологий и широкий северный склон состоит из системы горных хребтов. Рельеф очень разнообразен с перепадом высот от 250 до 3260 м н.у.м. Ярко выраженные высотные зоны представлены девственными лесами, субальпийским высокоотравьем и альпийскими лугами, где песят сотни разных цветов. Остроконечные горные вершины, горные озера различного происхождения (их около 130), глубокие долины, на дне которых шумят стремительные потоки с кристально чистой водой – типичные для Западного Кавказа пейзажи. На горных реках часто встречаются пороги и водопады, перепады и крутые повороты русел, заваленных упавшими стволами вековых пихт и буков. В наше время масштабных антропогенных изменений природных ландшафтов, на территории «Западного Кавказа» сохраняется девственный природный комплекс, уникальность которого не имеет себе равных.




Черкесы

На территории Кавказа проживают представители более 50 различных кавказских национальностей. Коренное население «Западного Кавказа» – адыги. В прошлом адыги вместе с близкородственными народами были более известны под общим названием «черкесы». После Кавказской войны значительная часть черкесов эмигрировала из царской России в Турцию. Известность свободолюбивым горцам придало их оружейное мастерство и золотоплетие. Украшения из золота и серебра, прекрасные костюмы с многочисленными узорами наряду с древнейшим памятником культуры адыгских народов – Нартским эпосом, представляют важную часть всемирного достояния. В последнее время возрождаются традиционные ремесла и искусство черкесов. Вновь, как и столетия ранее, творения народных умельцев известны далеко за пределами Адыгеи и России. В наше время кавказское клинковое оружие, изготовленное по старинной технологии, стало лучшим подарком для дорогих гостей. Исполнители народных танцев из государственных ансамблей песни и танца «Исламей» и «Нальмэс» по-прежнему завораживают грациозностью движений и красотой нарядов.



Экологическое просвещение и туризм

Объект всемирного природного наследия «Западный Кавказ» и прилегающие территории привлекает растущее число отдыхающих и туристов. Наряду с положительной ролью туризма, растет и его негативное воздействие. Объект всемирного природного наследия полностью изъят из хозяйственного использования. Единственным исключением, допустимым международной Конвенцией об охране всемирного культурного и природного наследия, является экотуризм. Для этих целей на территории Кавказского заповедника утверждены туристические маршруты. Для горной части Адыгеи и ООПТ, входящих в состав Объекта всемирного природного наследия, разработана концепция туризма, утвержденная Кабинетом министров Республики Адыгея в 2002 г. В связи с этим возрастает значение экологического просвещения и образования. В Кавказском заповеднике создан отдел экопросвещения, в Адлере и Хосте существуют музеи природы. В Гузерипле заповедником совместно с NABU, при финансовой поддержке «Фонда экопросвещения и поддержки инвалидов» и Министерства окружающей среды Германии создается центр экологического просвещения.



ВСЕМИРНОЕ ПРИРОДНОЕ НАСЛЕДИЕ «ЗАПАДНЫЙ КАВКАЗ»

